



Comune di Brandico



### STUDIO PER LA DETERMINAZIONE DEL RETICOLO IDRICO MINORE





(ai sensi D.G.R. n.7/7868 del 25-01-2002, n.7/13950 del 01-08-2003, D.d.g. n. 8943 03-08-2007, D.G.R. n. 8/8127 del 01-10-2008)



Dr. Geol. Massimiliano Pelizzari  
Dr. Geol. Carmela Ricci  
Via Tosio, 28 - Brescia - Telefono e Fax 030 3757893

**TAV. 4a** FASCE DI RISPETTO DEL RETICOLO IDRICO MINORE  
(CENTRO ABITATO DI BRANDICO)  
SCALA 1:2.000 APRILE 2010

#### Legenda

-  corsi d'acqua ad alto grado di tutela 10 m
-  corsi d'acqua a medio grado di tutela 5 m
-  corsi d'acqua intubati a basso di grado tutela 1 m
- BA1** sigla identificativa
-  confine comunale

